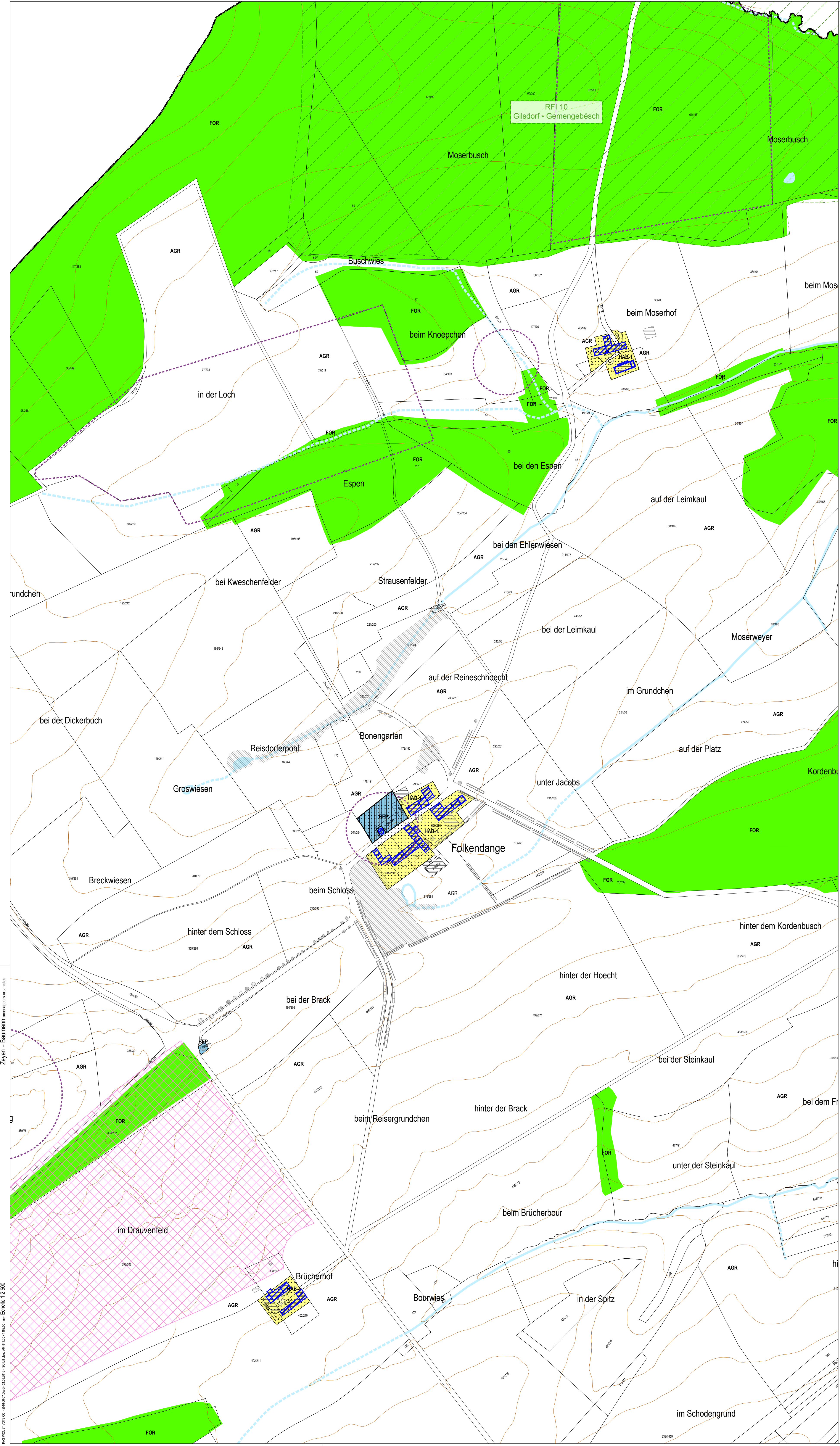


Zeyer + Baumann aménagement-urbanisme

Plan d'aménagement général - 2016/2017 - 1:2500 - Echelle 1:2500



Légende: PAG

PCN Parcellaire (13)

PCN Bâtiments (15)

Bâtiments ajoutés (11)

Zones urbanisées ou destinées à être urbanisées

HAB-I Zones d'habitation 1

HAB-II Zones mixtes villageoises

HAB-III Zones mixtes rurales

BEP Zones de bâtiments et équipements publics

Zones de circulation et de stationnement

ECO-1 Zones d'activités économiques communale type 1

ECO-2 Zones d'activités économiques communale type 2

STA Zones de stationnement

REC-a Zones de sport et de loisirs type a

REC-b Zones de sport et de loisirs type b

JAR Zones de jardins familiaux

Zones destinées à rester libres

AGR Zones agricoles

FOR Zones forestières (8)

HOR Zones de horticole

VERA Zones de verdure

PARC Zones de parc public

Zones superposées

Plans d'aménagement particulier - approuvés (14)

Zones soumises à un plan d'aménagement particulier "nouveau quartier"

Zone d'aménagement différé

Dénomination de la ou des zones

COS	max.	CUS	max.
min.	min.	min.	min.
CSS	max.	DL	min.

Représentation schématique du degré d'utilisation du sol pour les zones soumises à un plan d'aménagement particulier "nouveau quartier"

Zones de servitude "urbanisation":

IP Servitude "urbanisation" - intégration paysagère

B Servitude "urbanisation" - biotopes

ES Servitude "urbanisation" - étude de sol

CE Servitude "urbanisation" - cours d'eau

CV Servitude "urbanisation" - coulée verte

SP Servitude "urbanisation" - spécifique

Secteur protégé de type "environnement construit":

Construction à conserver (9)

Volume et alignement à respecter (9)

Alignement à respecter (9)

Élément à protéger - "petit patrimoine" (9)

coulour pour projets de mobilité douce

coulour pour projets de canalisation pour eaux usées

coulour pour projets de rétention et d'écoulement des eaux pluviales

Zones ou espaces définis en exécution de dispositions légales, réglementaires ou administratives spécifiques relatives

à l'aménagement du territoire:

Décharge pour déchets inertes (1)

à la protection de la nature et des ressources naturelles:

Zone protégée d'intérêt communautaire et international Réseau Natura 2000 (2)

Zone protégée d'intérêt national - non réglementée (2)

à titre indicatif:

Biotopes protégés article 17 (3)

Habitat espèces protégées:

H1 voir partie écrite article 17 et 20

CEF mesure compensatoire article 20

MC mesure compensatoire

à la protection des sites et monuments nationaux:

Immeubles et objets classés monuments nationaux (4)

Immeubles et objets inscrits à l'inventaire supplémentaire (4)

à titre indicatif:

Terrains avec des vestiges archéologiques majeurs connus nécessitant une protection et une conservation durable (4.5)

Terrains avec des vestiges archéologiques connus ou indices, à étudier avant altération ou destruction

à la gestion de l'eau:

Zone inondable - HQ10 (6)

Zone inondable - HQ100 (6)

Zone inondable - HQ extrême (6)

Zone de protection des sources provisoires (7)

Autres (à titre indicatif)

Limite communale (8)

Courbes de niveau (8)


Cours d'eau / Eaux stagnantes (8)

Source (7)

Accès au quartier d'habitation


Lignes électriques aériennes de 65 kV à 220 kV (8)

cimetière (8)



Commune de la

VALLÉE DE L'ERNZ



Plan d'aménagement général

Vote du conseil communal le 07 juin 2016

Folkendange, Moserhaff, Bruecherhaff

10 20 30 40 50 60 70 80 90 100

projet d'aménagement et concepts territoriaux

16, rue de Halden 1-630 Grenchen G.D. de Landenberg

tel. +41 26 50 00 00 fax +41 26 50 00 00 email info@zeyerbaumann.ch

ZEYER BAUMANN

CHANTAL ZEYER
PIERRE BAUMANN

Aménagement-urbanisme

7-8, rue de Sionnet
L-7214 Beaufort
tél. +352 22 84
tél. +352 22 85
e-mail : zeyerbaumann@orange.lu

échelle 1:2.500

07 juin 2016

Plan No: 4